

Reunión de vinculación.

17 de agosto de 2022. Presentación de proyectos vinculados por parte del Instituto Municipal de Investigación y Planeación de Mexicali.

Participantes.

MU. Elliany Cruz Baez – IMIP

Arq. Karina Cázares Rojo – IMIP

M. Mer. Beatriz Adriana Torres Román – Vinculación FAD

Dr. Cosme René Arreola Valle – Vinculación arquitectura FAD

M.Arq. Jesús Antonio Ley Guing.- Docente.

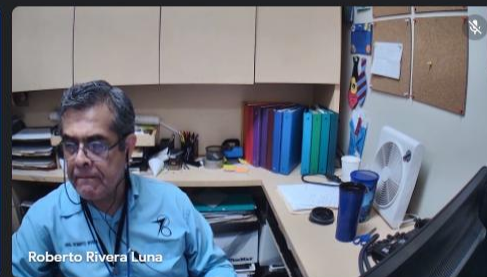

Arq- Jorge Eliseo Muñiz Valdez. Docente.

Arq. Vicente Menchaca Sánchez. Docente.

M.arq. Jorge Eliseo Muñiz Gutiérrez. Docente.

M.Arq. Roberto Rivera Luna. Docente.

M. Arq. Dulce Enriqueta Martínez López



PROYECTOS CONVENIO UAABC PERIODO 2022-2 - PowerPoint (Error de activación de productos)

Inicio Insertar Diseño Transiciones Animaciones Presentación con diapositivas Grabar Revisar Vista Complementos Ayuda ¿Qué desea hacer?

Portapapeles Copiar Copiar formato Nueva diapositiva Sección Diapositivas Fuente Párrafo Dibujo Organizar Estilos rápidos Efectos de forma Buscar Reemplazar Seleccionar Edición

1.

2.

3.

4.

5.

6.

16 15 14 13 12 11 10 9 8 7 6 5 4 3 2 1 0 1 2 3 4 5 6 7 8 9 10 11 12 13 14 15 16

PROYECTOS ESTRATÉGICOS

INSTITUTO MUNICIPAL DE INVESTIGACIÓN Y PLANEACIÓN URBANA DE MEXICALI

Proyectos Estratégicos

Propuestas ciclo 2022-2

agosto 2022

Haga clic para agregar notas

Diapositiva 1 de 17 Español (México) Accesibilidad: es necesario investigar

Notas Comentarios

Meet - Presentación de los p...

meet.google.com/rq-mice-pgx

GoogleSuggested SitesCIEES-GASPESajustesBlackboard LearnAcceso - PREDEPA...captura PRODEPPrograma DelfinCVU | Portal del Co...declaración patrim...SIGESIAPágina de inicio | R...COPE: Committee o...AuraResearch Funders...

IMIP MEXICALI está presentando

PROPUESTAS CONVENIO UABC PERIODO 2022-2 - PowerPoint (Error de activación de productos)

ArchivoInicioInsertarDiseñoTransicionesAnimacionesPresentación con diapositivasGrabarRevisarVistaComplementosAyuda

CortarCopiarCopiar formatoPegarNueva diapositivaSecciónDiapositivas

Fuente

Párrafo

Dibujo

Organizar

Estilos rápidos

Efectos de forma

Buscar

Reemplazar

Seleccionar

Edición

01

Casa Hogar para Ancianos

IMIP

DESCRIPCIÓN

Elemento con la función de proporcionar servicios de alojamiento, alimentación, vestido, atención medica, integral, psicológico, trabajo social, recreativos, y culturales; esta integrado por las áreas de gobierno, dormitorios comunes (hombres y mujeres), dormitorios para matrimonios, sala de estar, ropería, cuarto de aseo, área recreativa y religiosa (salón de cantos y juegos, talleres, auditorio-teatro y servicios) servicios médicos, servicios generales, patio de maniobras, plazas y huerto familiar, áreas verdes y estacionamiento.

Sector "K"

Norte: Calz. Héctor Terán Terán

Sur: límite del área urbana

Este: Carretera a San Felipe

Oeste: Sistema Lagunar

Haga clic para agregar notas

Diapositiva 4 de 17

Español (México)

Accesibilidad: es necesario investigar

NotasComentarios

100%

IMIP MEXICALI

IMIP MEXICALI

Jorge Eliseo Muñiz Valdez

Jorge Muñiz

Vicente Menchaca Sanchez

Jesus Antonio Ley Guing

Beatriz Adriana Torres Roman

Roberto Rivera Luna

Tú

10:12 | Presentación de los proyectos vinculados IMIP

ES

10:12 a.m.

17/08/2022

01

Museo de arte

DESCRIPCIÓN

Inmueble constituido por un conjunto de locales y espacios abiertos adecuados para la concentración, investigación, clasificación, preservación, exhibición y difusión de colecciones de objetos con valor histórico, cultural y artístico.

Estudiar y sistematizar los valores histórico culturales de los pueblos y su exhibición al público en general; paralelamente se organizan exhibiciones temporales vinculadas al tipo, época y autores con esta vocación, aso como actividades culturales, conferencias, seminarios, talleres infantiles, etc.

Delimitación Sector "C"
Norte: Línea internacional
Sur: Calz. Héctor Terán Terán
Este: Justo Sierra / Benito Juárez
Oeste: Calz. H. Colegio Militar

Delimitación Sector "I"
Norte: Calz. Héctor Terán Terán
Sur: límite del área urbana
Este: Sistema lagunar (límite sector J)
Oeste: Dren

IMIP MEXICALI

Jorge Eliseo Muñoz Valdez

IMIP MEXICALI

Beatriz Adriana Torres Roman

Jesús Antonio Ley Guing

Vicente Menchaca Sanchez

Jorge Muñoz

Roberto Rivera Luna

Tú

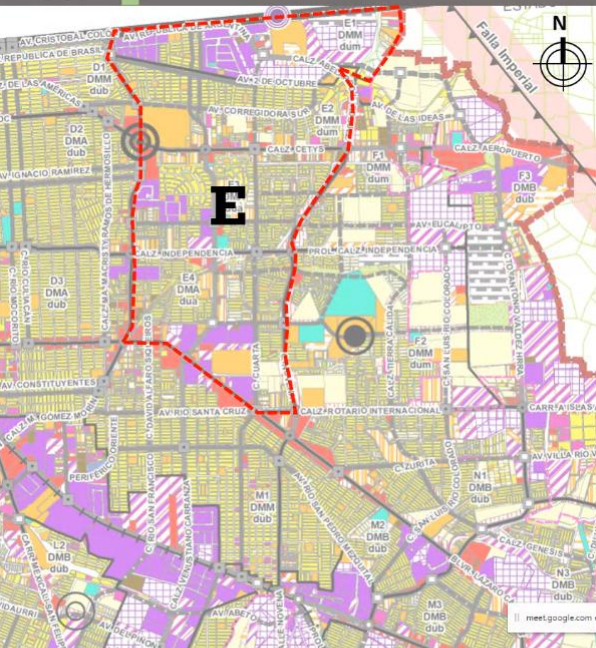
10:16 | Presentación de los proyectos vinculados IMIP

Windows Taskbar

Windows System Tray

01

Parque Urbano




DESCRIPCIÓN

Área verde al aire libre que por su gran extensión cuenta con áreas diferenciadas unas de otras por actividades específicas, y que por estas características particulares, ofrece mayores posibilidades para paseo, descanso, recreación y convivencia a la población en general.

Cuenta con áreas verdes, bosque, administración, restaurante, kioscos, cafetería, áreas de convivencia general, zona de juegos para niños y deporte informal, servicios generales, andadores, plazas, estacionamiento, entre otros.

Delimitación Sector "E"
Norte: Línea internacional
Sur: Lázaro Cárdenas
Este: Calle novena
Oeste: Gómez Morin



IMIP MEXICALI

Jesus Antonio Ley Guing

Jorge Eliseo Muñiz Valdez

Vicente Menchaca Sanchez

IMIP MEXICALI


Jorge Muñiz

Beatriz Adriana Torres Roman

Roberto Rivera Luna

Tú

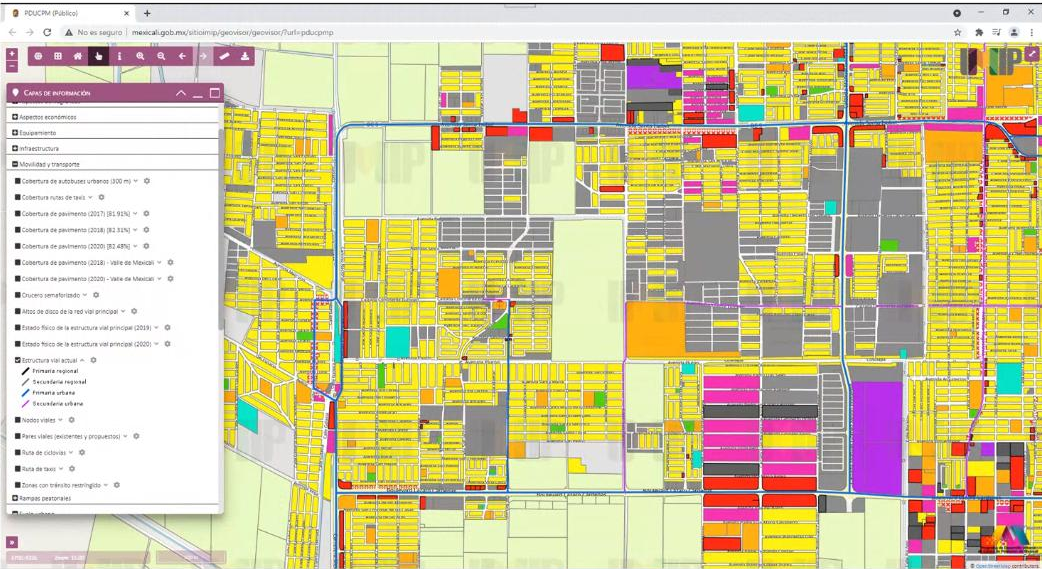
10:17 | Presentación de los proyectos vinculados IMIP




ES

10:17 a.m.
17/08/2022


Uso del geovisor del IMIP para identificar predios.




<http://www.mexicali.gob.mx/sitioimip/geovisor/geovisor/?url=pducmp>




IMIP MEXICALI




Jesus Antonio Ley Guing




Jorge Eliseo Muñoz Valdez




Vicente Menchaca Sanchez




IMIP MEXICALI




Jorge Muñoz



Beatriz Adriana Torres Roman



Roberto Rivera Luna



Tú

Notificación: Presentación de los p... Meet - Presentación de los p... meet.google.com/rrq-mice-pgx Google Suggested Sites CIEES-GASPES ajustes Blackboard Learn Acceso - PREDEPA... captura PRODEP Programa Delfin CVU | Portal del Co... declaración patrim... SIGESIA Página de inicio | R... COPE: Committee o... Aura Research Funders...

IMIP MEXICALI está presentando

02

Lineamientos de diseño

ACCESIBILIDAD UNIVERSAL

Incluir en el diseño las características necesarias para que nuestros edificios, plazas y parques otorguen igualdad de posibilidades de acceso y uso a todos sus habitantes.

Incentivar los movimientos peatonales, la conectividad con el transporte público y los vehículos no motorizados.

Imágenes de https://www.ciudadaccesible.cl/wpcontent/uploads/2012/06/manual_accesibilidad_universal1.pdf

IMIP MEXICALI

Jorge Eliseo Muñoz Valdez

IMIP MEXICALI

Beatriz Adriana Torres Roman

Tú

Jesus Antonio Ley Guing

Vicente Menchaca Sanchez

Jorge Muñoz

Roberto Rivera Luna


10:19 | Presentación de los proyectos vinculados IMIP

10:19 a.m. 17/08/2022

02

NOM-001-SEDATU-2021 ESPACIOS PÚBLICOS EN LOS ASENTAMIENTOS HUMANOS

DOF 22/02/2022


INSTITUTO MUNICIPAL DE INVESTIGACIÓN
Y PLANEACIÓN URBANA DE MEXICALI

8. Elementos básicos de diseño y concepción de los elementos más importantes del espacio público.

8.1.1 Todo el sistema de espacios públicos debe aspirar al máximo nivel de diseño en accesibilidad universal de acuerdo con la **Norma Mexicana NMX-R-050-SCFI-2006** o la que la sustituya.


8.1.2 El mantenimiento, recuperación y mejora de los espacios públicos existentes deberá tener la misma jerarquía que la creación de nuevos espacios públicos. Es decir, se pueden crear espacios públicos nuevos siempre y cuando no se deje de lado el mantenimiento y operación de los espacios existentes.


8.1.3 Todo el sistema de espacios públicos debe contar con mobiliario para sentarse y descansar, considerando que al menos del 30% al 50% de dicho mobiliario debe contar con sombra con un promedio mínimo de 1 lugar-mueble por cada 100 habitantes dentro de las fronteras políticas que contienen al sistema.


8.1.4 Todo espacio público que sea un destino en sí mismo, como parques y plazas, debe estar integrado al sistema de movilidad. Estos espacios deben contar con estacionamiento para bicicletas y contarán con paradas de transporte público, si así lo determina la estrategia de movilidad local.


8.1.5 La iluminación por la noche en los espacios públicos deberá ser diseñada para ofrecer luz blanca con una luminancia mínima de 40 luxes en los recorridos perimetrales y en los senderos internos rodeados de espacios oscuros. La relación de contraste entre los planos o superficies más y menos reflectantes debe ser de 1:5. Las luminarias deben cumplir con lo especificado en las normas oficiales correspondientes respecto a su eficiencia, evitando contribuir a la contaminación lumínica.


8.1.6 Todo espacio público debe gozar de elementos de sombreado natural o construido que cubran al menos el 30% del total de su superficie. Esto incluye: sombra en el 100% de las áreas de descanso y espera, en un mínimo de 50% en áreas de juegos infantiles y de ejercicio, y en un mínimo del 50% sobre las gradas o áreas para espectadores. Las excepciones son las plazas duras que cotidianamente alberguen actividades recreativas y la movilidad (que goza de su propia normatividad al respecto).



IMIP MEXICALI



Jesus Antonio Ley Guing



Jorge Eliseo Muñoz Valdez

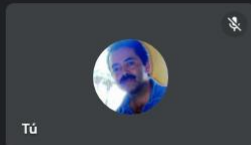

Vicente Menchaca Sanchez








IMIP MEXICALI







Jorge Muñoz


Beatriz Adriana Torres Roman






Roberto Rivera Luna


Tú





ES



10:19 a.m.
17/08/2022

Meet - Presentación de los p

meet.google.com/rmq-mice-pgx

GoogleSuggested SitesCIEES-GASPESajustesBlackboard LearnAcceso - PREDEPA...captura PRODEPPrograma DelfinCVU | Portal del Co...declaración patrim...SIGESIAPágina de inicio | R...COPE: Committee o...AuraResearch Funders...

IMIP MEXICALI está presentando

02

Lineamientos de diseño

ARQUITECTURA DEL PAISAJE

Mexicali es una ciudad desértica con clima seco, esta característica es un factor determinante para el desarrollo de las actividades dentro de ella.

El arbolado es indispensable para la creación de microclimas urbanos ya que proveen sombra, funcionan como atenuadores de las islas de calor y purifican el aire que respiramos.

El proyecto deberá:

- Reforzar la identidad de la ciudad mediante el uso de vegetación desértica.
- Especificar las áreas del proyecto en donde se colocara esta vegetación
- Especificar especies a utilizar

Sombra

Purificación del aire

Atenuador de islas de calor y de ruido

10:20 | Presentación de los proyectos vinculados IMIP

ES10:20 a.m.17/08/2022

IMIP MEXICALI

Jorge Eliseo Muñoz Valdez

IMIP MEXICALI

Beatriz Adriana Torres Roman

Jorge Muñoz

Roberto Rivera Luna

Jesús Antonio Ley Guing


Vicente Menchaca Sanchez

Tú


IMIP MEXICALI está presentando

02

Lineamientos de diseño



INSTITUTO MUNICIPAL DE INVESTIGACIÓN Y PLANEACIÓN URBANA DE MEXICALI



CONFORT Y CAMINABILIDAD

Propiciar una sensación de bienestar en el usuario final del diseño, teniendo en cuenta factores como la temperatura, la radiación solar y las distancias caminables del proyecto.

ASOLEAMIENTO

Disponer de espacios con sombra (mediante cubiertas o arbolado)

abril a octubre → evitar radiación solar directa







noviembre a marzo → acceso a la radiación solar directa



DISTANCIAS

Analizar distancias dentro del proyecto para establecer un rango adecuado para cualquier usuario.




meet.google.com está compartiendo tu pantalla. [Dejar de compartir](#) [Ocultar](#)


10:21 | Presentación de los proyectos vinculados IMIP








10







ES




10:21 a.m.
17/08/2022




IMIP MEXICALI




Jesus Antonio Ley Guing




Jorge Eliseo Muñoz Valdez




Vicente Menchaca Sanchez




IMIP MEXICALI




Jorge Muñoz



Beatriz Adriana Torres Roman



Roberto Rivera Luna



Tú

Notificación: Presentación de los p... Meet - Presentación de los p... meet.google.com/rrq-mice-pgx Google Suggested Sites CIEES-GASPES ajustes Blackboard Learn Acceso - PREDEPA... captura PRODEP Programa Delfin CVU | Portal del Co... declaracion patrim... SIGESIA Página de inicio | R... COPE: Committee o... Aura Research Funders...

IMIP MEXICALI está presentando

02

Lineamientos de diseño

MATERIALES DE CONSULTA

El proyecto deberá ser desarrollado tomando en cuenta las normas de consulta existentes para cada aspecto en específico

- Manuales de accesibilidad.
- Reglamento de Edificaciones para el Municipio de Mexicali
- NOM-001-SEDATU-2021 ESPACIOS PÚBLICOS EN LOS ASENTAMIENTOS HUMANOS
- Manual de Dispositivos para el Control del Tránsito en Vialidades en el Estado de Baja California
- Normas Técnicas de Proyectos y Construcción para Obras de Vialidades del Estado de Baja California.
- Normas Técnicas Complementarias de Diseño Arquitectónico, Libre Acceso para Personas con Discapacidad (GOBBC)

meet.google.com está compartiendo tu pantalla. Dejar de compartir Ocultar

10:22 | Presentación de los proyectos vinculados IMIP

ES 10:22 a.m. 17/08/2022

Recibidos (4.218) - carreola@ual...


Meet - Presentación de los p...

meet.google.com/rrq-mice-pgx

GoogleSuggested SitesCIEES-GASPESajustesBlackboard LearnAcceso - PREDEPA...captura PRODEPPrograma DelfinCVU | Portal del Co...declaración patrim...SIGESIAPágina de inicio | R...COPE: Committee o...AuraResearch Funders...

IMIP MEXICALI está presentando

03Entregas


INSTITUTO MUNICIPAL DE INVESTIGACIÓN
Y PLANEACIÓN URBANA DE MEXICALI

El seguimiento a los proyectos realizados se realizara mediante 2 exposiciones por parte de los alumnos en modalidad virtual y quedarán distribuidas de la siguiente manera:


Entrega parcial

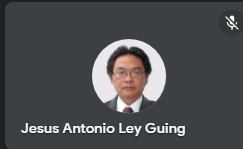
- En la entrega parcial se tendrá como objetivo realizar un primer acercamiento con los alumnos para conocer la forma en que están abordando sus proyectos, en esta presentación se entregara lo especificado en el anexo de listado de entregables.
- En este apartado se entregaran las casillas marcadas en azul dentro del apartado de entregables.
- Se realizaran por parte del IMIP en caso de existir las recomendaciones necesarias para la entrega final.


Entrega final


- En la entrega final se conocerá la totalidad de la propuesta del proyecto y en dicha presentación los alumnos deberán mostrar las correcciones y/o adecuaciones que fueron observadas durante la entrega parcial.
- En este apartado se entregara el proyecto final con las casillas marcadas en azul y verde dentro del apartado de entregables.


meet.google.com está compartiendo tu pantalla. [Dejar de compartir](#) [Ocultar](#)



IMIP MEXICALI



Jesus Antonio Ley Guing



Jorge Eliseo Muñoz Valdez

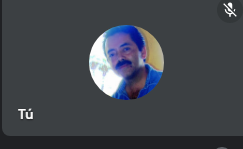

Vicente Menchaca Sanchez


IMIP MEXICALI








Jorge Muñoz



Beatriz Adriana Torres Roman


Roberto Rivera Luna


Tú

10:24 | Presentación de los proyectos vinculados IMIP





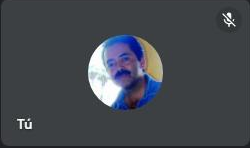


ES

10:24 a.m.
17/08/2022


03 Alcances de la entrega



Apartado	Estructura	Descripción	Extensión	Check list
Presentación Power Point	Planteamiento	En esta parte se deberá definir planteamiento general del proyecto.	4 láminas máx.	-Descripción del proyecto -Localización -Normatividad aplicable -Características generales del entorno natural y edificado
	Imagen urbana	Se deberá analizar los elementos visuales que se encuentran en proximidad con la localización del proyecto (radio de 1.5 km) y que sumen al refuerzo de su carácter y sentido social. *Acá se deberá establecer la paleta de colores que serán utilizados para el proyecto.	2 láminas máx.	-Sendas (vías y recorridos por los que se transita: calles, avenidas, paseos, caminos) -Bordes (elemento lineal que no se percibe como una senda, sino como una barrera para la ciudad) -nodos (confluencias de calles, puntos estratégicos) -hitos (puntos emblemáticos, reconocibles e identificables)
	Movilidad urbana y accesibilidad	En este apartado deberán analizarse las condiciones actuales referentes a: Movilidad: rutas de transporte público existentes y la cercanía de los paraderos existentes al proyecto, así como las propuestas nuevas en materia de movilidad (propuesta vial, ubicación de nuevos paraderos de transporte público, ciclovías, bici-estacionamientos y especificaciones de estacionamiento del proyecto. Accesibilidad: ubicación de rampas de acceso y sistema de auto guía.	6 láminas máx.	*Paleta de colores del proyecto -Propuesta vial (incluir sección) -Rutas de transporte público -Paraderos de transporte público -Ruta ciclista -Bici estacionamiento -Estacionamiento (de aplicar) -Accesibilidad universal determinar ubicación y especificaciones técnicas en materia de accesibilidad universal)
	Arquitectura del paisaje	Se realizará la propuesta del tipo específico de vegetación elegida para el proyecto, así como las adecuaciones correspondientes dentro del proyecto para proporcionar las sombras necesarias al mismo.	2 láminas máx.	-Paleta vegetal -Sombras
	Especificaciones	Mencionar materiales elegidos y proporcionar ficha de mobiliario urbano con proveedores reales.	2 láminas máx.	Catálogo de mobiliario urbano Materiales




03 Alcances de la entrega



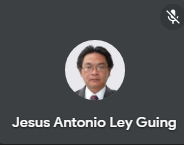
Apartado	Estructura	Descripción	Check list
CD/ DRIVE	<p>*Subir archivos completos en drive dentro de un folder que indique el número de equipo en el siguiente orden y contenido:</p> <p>1.-Carpeta de planos</p> <ul style="list-style-type: none">• Archivo en DWG deberá estar organizado en capas (layers) y listo para imprimirse a través de model space• Formato digital (DWG y PDF) tamaño de hoja según entrega académica• Los archivos en DWG deberán identificarse, de tal forma que habrá un archivo digital por cada plano a entregar• NO entregar un solo archivo en DWG con todos los planos• Deben contar con: Norte, ejes generales, niveles generales, nombre de espacios, indicar cortes, escala humana, escala y pie de plano	<ul style="list-style-type: none">• Formato digital (DWG y PDF) tamaño de hoja según entrega académica• Archivo en DWG deberá estar organizado en capas (layers) y listo para imprimirse a través de model space• Los archivos en DWG deberán identificarse, de tal forma que habrá un archivo digital por cada plano a entregar• NO entregar un solo archivo en DWG con todos los planos• Deben contar con: Norte, ejes generales, niveles generales, nombre de espacios, indicar cortes, escala humana, escala y pie de plano	<ul style="list-style-type: none">• Planta de localización• Planta de conjunto• Plantas arquitectónicas• Fachadas• Cortes
	<p>2.-Carpeta de perspectivas</p> <ul style="list-style-type: none">• 1 perspectiva a ojo de pájaro y 6 a ojo de observador (4 exteriores y 2 interiores)• Formato digital a color JPG (resolución 250 DPI)• Contar con elementos de ambientación y escala humana• Contar con criterios de integración urbana	<ul style="list-style-type: none">• 1 perspectiva a ojo de pájaro y 6 a ojo de observador (4 exteriores y 2 interiores)• Formato digital a color JPG (resolución 250 DPI)• Contar con elementos de ambientación y escala humana• Contar con criterios de integración urbana• Propuesta del proyecto ejecutiva	<ul style="list-style-type: none">• 1 a ojo de pájaro• 6 a ojo de observador
	<p>3.-Carpeta de laminas</p>	<ul style="list-style-type: none">• Formato digital en imagen configuración 24x36 con una resolución de 250 DPI en archivo .jpg	<p>L1,L2,L3 y L4 *Ver especificaciones siguiente diapositiva</p>

meet.google.com está compartiendo tu pantalla.


Dejar de compartir Cerrar




IMIP MEXICALI




Jesus Antonio Ley Guing




Jorge Eliseo Muñoz Val...




Vicente Menchaca San...




IMIP MEXICALI



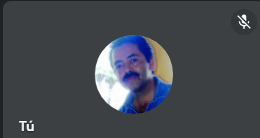
Jorge Muñoz



Beatriz Adriana Torres ...



2 más














Tú

Personas

Silenciar a todos

Añadir personas

En la llamada

-  rene arreola (Tú)
Anfitrión de la reunión
-  Beatriz Adriana To...
-  Dulce Enriqueta ...
-  IMIP MEXICALI
-  IMIP MEXICALI
Presentación
-  IMIP MEXICALI
-  Jesus Antonio Ley...
-  Jorge Eliseo Muñi...
-  Jorge Muñoz
-  Roberto Rivera Lu...
-  Vicente Menchac...

IMIP MEXICALI está presentando

03 Alcances de la entrega



Contenido mínimo de las láminas:
(La distribución de la información y el número de láminas puede variar según el diseño)

L1

Descripción del proyecto
Ubicación y terreno
Características generales del entorno natural y edificado
Imagen urbana
Programa arquitectónico resumen

L3

Propuesta de integración urbana:
Imagen urbana
Movilidad y accesibilidad
Propuesta vial (incluir sección)
Arquitectura del paisaje
Materiales elegidos
Mobiliario urbano

L2

Concepto arquitectónico
Zonificación
Plantas arquitectónicas
Fachadas

L4

Perspectivas con ambientación y escala humana

1 ojo de pájaro
4 de exteriores
2 de interiores

meet.google.com está compartiendo tu pantalla. [Dejar de compartir](#) [Cliclear](#)

IMIP MEXICALI

Jorge Eliseo Muñoz Val...

IMIP MEXICALI

Beatriz Adriana Torres ...

Tú

Jesus Antonio Ley Guíng

Vicente Menchaca San...

Jorge Muñoz

2 más

Personas

Silenciar a todos Añadir personas

En la llamada

rene arreola (Tú)

Anfitrión de la reunión

Beatriz Adriana To...

Dulce Enriqueta ...

IMIP MEXICALI

IMIP MEXICALI

IMIP MEXICALI

Jesus Antonio Ley...


Jorge Eliseo Muñi...

Jorge Muñoz

Roberto Rivera Lu...

Vicente Menchac...

10:31 | Presentación de los proyectos vinculados IMIP




Recibidos (4.219) - carreola@uali...Meet - Presentación de los p...x

meet.google.com/rq-mice-pgx

GoogleSuggested SitesCIEES-GASPESAjustesBlackboard LearnAcceso - PREDEPA...captura PRODEPPrograma DelfinCVU | Portal del Co...declaracion patrim...SIGESIAPágina de inicio | R...COPE: Committee o...AuraResearch Funders...

IMIP MEXICALI está presentando

04Requisitos de liberación



INSTITUTO MEXICALI DE INVESTIGACIÓN Y FORTALECIMIENTO CURRICULAR

-Es necesario que todos los maestros que cuenten con alumnos que participen en el Banco de Proyectos conozcan los lineamientos de los proyectos así como los requisitos para liberación.

-Todo interesado en liberar su Servicio Social o Proyecto de Vinculación con Valor Curricular PVVC, deberá notificarlo a su maestro y al coordinador de vinculación de la FAD UABC quien deberá enviar al IMIP mediante una **lista de participantes en hoja membretada, sellada y firmada** por el director de la FAD UABC donde se enliste a los alumnos que se encuentren interesados en liberar servicio social, PVVC, o ambas.

-No será posible liberar a aquellos alumnos que no se encuentren en la lista proporcionada por la FAD UABC, la cual debe ser enviada a IMIP antes del primer seguimiento de avances.

-Se deberá entregar en el orden establecido por el IMIP

-Se deberá cumplir con todos los entregables establecidos por el IMIP independientemente de los alcances del semestre.

-Se fomentará fuertemente el compromiso por parte de los alumnos por esta razón se deberá cumplir de manera Estricta con las fechas y horarios establecidos para las entregas por esta razón, los alumnos que no cumplan en tiempo y forma con las fechas establecidas para las entregas (evaluación parcial y final) no podrán ser liberados de SS y/o PVVC.

-Es importante que la FAD UABC informe a IMIP la fecha en que se deben aprobar las solicitudes y las fechas en que ya estarán registrados la totalidad de alumnos, ya que solo se ingresará al sistema en 2 ocasiones:

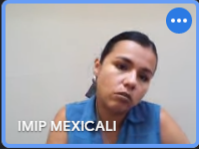
- Para aprobar solicitud o dar de alta
- Para evaluar el reporte final

-No será posible liberar o dar de alta aquellas personas que hagan movimientos en el sistema fuera de tiempos.


• Todo caso extraordinario tendrá que ser expuesto vía oficio el cual debe ser enviada por la FAD UABC en hoja membretada, sellada y firmada por el Director de la FAD UABC.

meet.google.com/rq-mice-pgx está compartiendo tu pantalla.


Dejar de compartirCoclear




IMIP MEXICALI



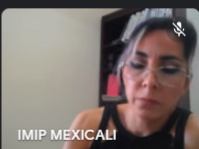
Jesus Antonio Ley Guing




Jorge Eliseo Muñoz Val...



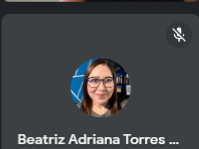
Vicente Menchaca San...



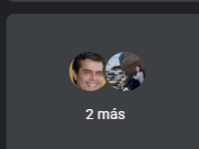
IMIP MEXICALI



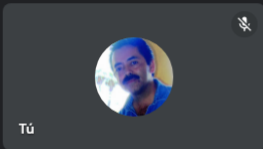
Jorge Muñoz



Beatriz Adriana Torres ...



2 más




Tú


Personas


Silenciar a todos


Añadir personas


En la llamada


rene arreola (Tú)
Anfitrión de la reunión


Beatriz Adriana To...
...


Dulce Enriqueta ...
...


IMIP MEXICALI
...


IMIP MEXICALI Presentación
...


IMIP MEXICALI
...

Jesus Antonio Ley...
...







Jorge Eliseo Muñi...
...


Jorge Muñoz
...

Roberto Rivera Lu...
...

Vicente Menchac...
...

10:32 | Presentación de los proyectos vinculados IMIP





ES 10:32 a.m. 17/08/2022